




Hohenpeißenberg

Peißenberg Markt

Polling

-  Vorläufig gesichertes Überschwemmungsgebiet
-  Hochwassergefahrenflächen HQ100
-  Gemeindegrenzen

**Vorläufige Sicherung des Überschwemmungsgebietes
von Wörthersbach & Fendter Bach**

0 250 500 750 m
Maßstab 1 : 25 000